

# 12. Kahlgrund Classic

9. Juli 2017



Oldtimerfahrt für Automobile  
bis Bj. 1992

[www.rallyeteam-sommerkahl.de](http://www.rallyeteam-sommerkahl.de)



**Rallye Team Sommerkahl e.V. im AvD**

# BORDBUCH


## Orientierungsfahrt



Sommerkahl  
Telefon 06024 9316



[www.mbs-cnc.de](http://www.mbs-cnc.de)



Erwin Glaser  
Am Eichenberg 12  
63825 Sommerkahl

Telefon (0 60 24) 90 84  
Mobil (01 71) 8 81 19 55  
Telefax (0 60 24) 63 33 58

[www.eglaser.de](http://www.eglaser.de)



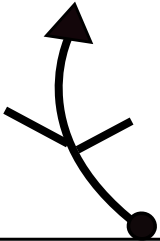
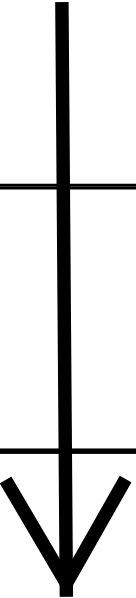
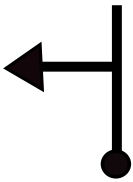
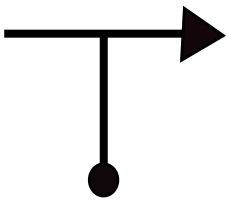

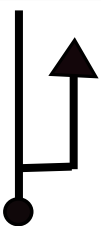
# Kahlgrund Classic 2017

## Fahrtauftrag :

- 1 : Kreuzungszeichen 1
- 2 : Punkt - Strich - Punkt - Strich / Skizze
- 3 : Halbe Pfeile 1a + 1b und 1Punkt
- 4 : Pfeilskizze 1
- 5 : Halbe Pfeile 2
- 6 : Punktskizze 1 / A - E
- 7 : Pfeilskizze 2 / A - E
- 8 : Kreuzungszeichen 2+3+4
- 9 : Blatt Aufgaben Mix
- 10 : Strich - Punkt - Strich - Punkt / Skizze / A - E
- 11 : Halbe Pfeile 3
- 12 : Punkte und Pfeile Skizze
- 13 : Hupprüfung im Ziel

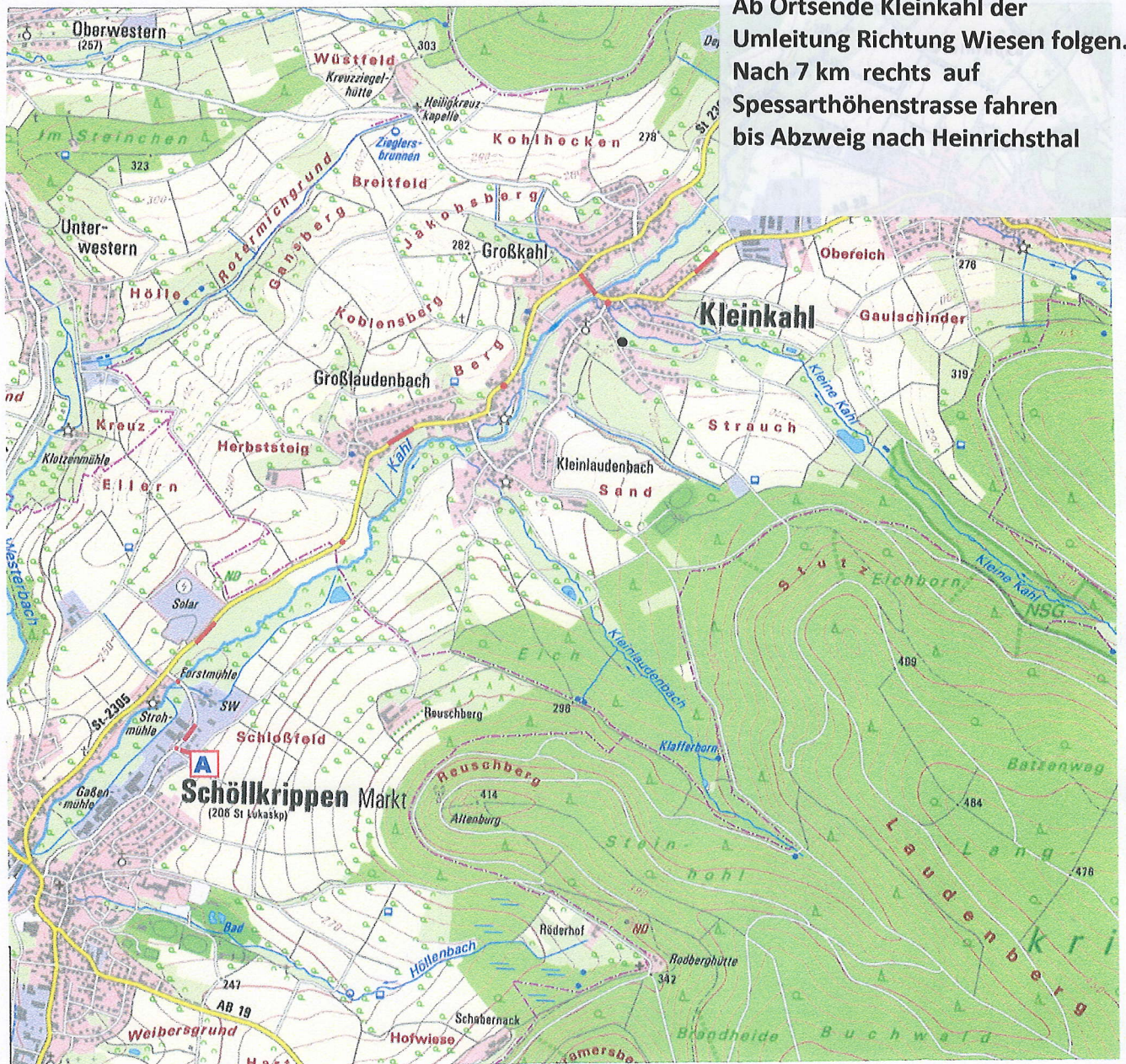
# Kahlgrund Classic 2017

## Kreuzungszeichen 1

<div>  <div> <h1>Start</h1>  <p>Automobilclub von Deutschland</p> </div> </div>		
Zeichen	Information	
	Nach ca. 0,1 km	
	Nach ca. 0,2 km	
		
	Nach ca. 0,25 km	
	Nach ca. 0,5 km Waschpark	



# Punkt - Strich - Punkt - Strich / Skizze 1



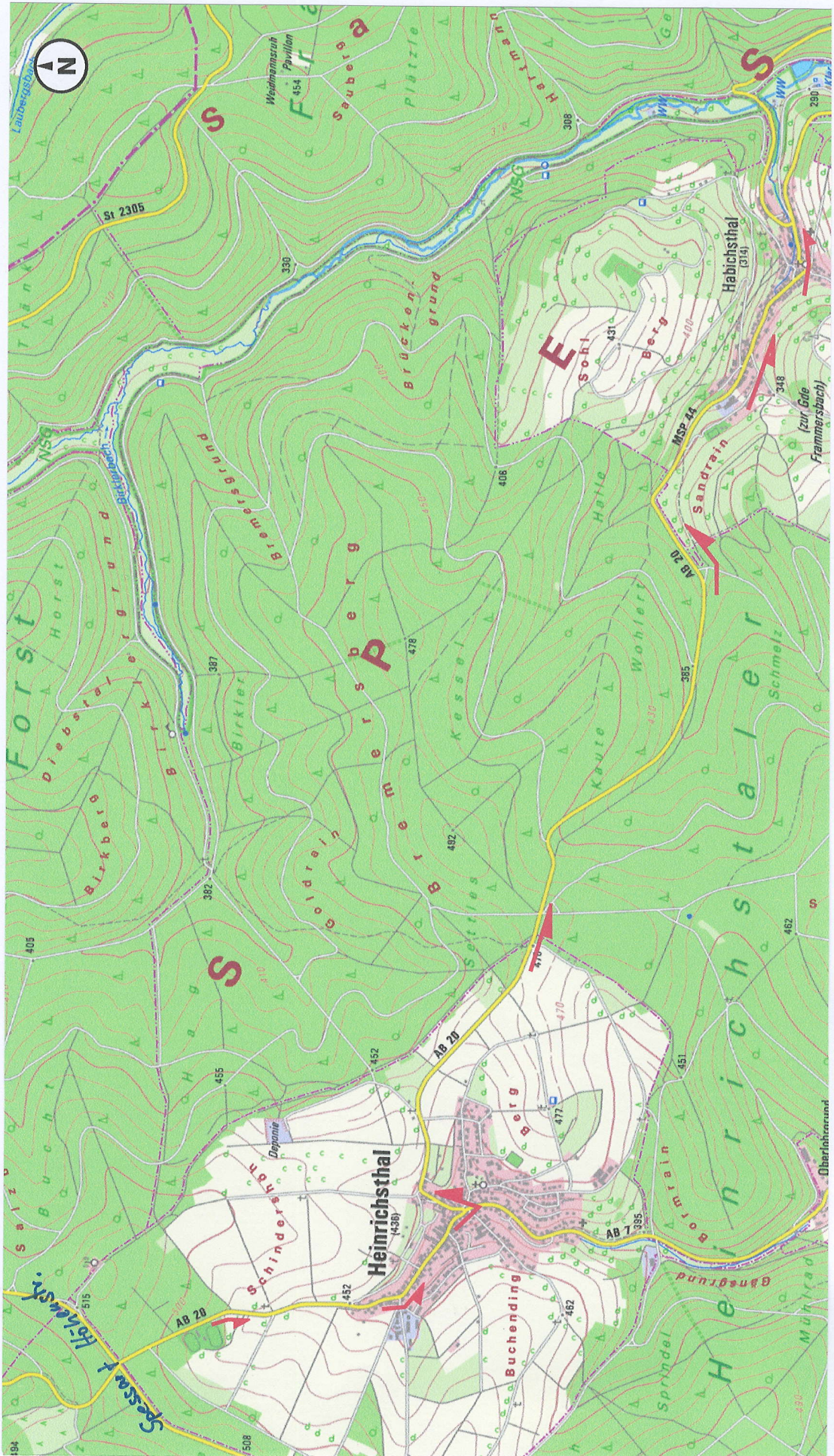
Ab Ortsende Kleinkahl der  
Umleitung Richtung Wiesen folgen.  
Nach 7 km rechts auf  
Spessarthöhenstrasse fahren  
bis Abzweig nach Heinrichsthal

Achtung Umleitung  
Siehe Etikett oben

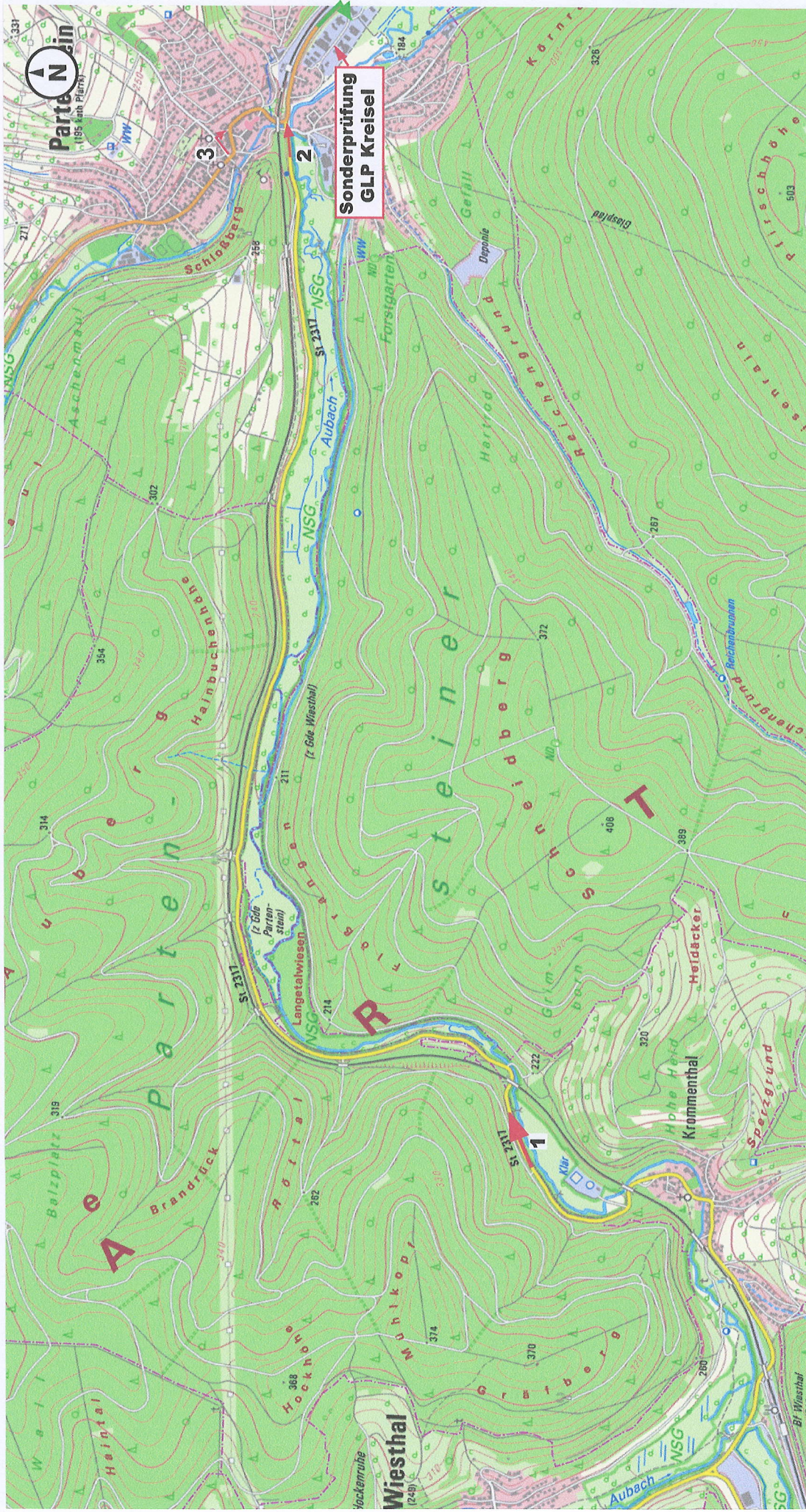
nach dem letzten Strich der  
Spessarthöhenstraße  
und Überqueren sie diese.



# Halbe Pfeile 1a :







Pfeilskizze 1 bis Sonderprüfung



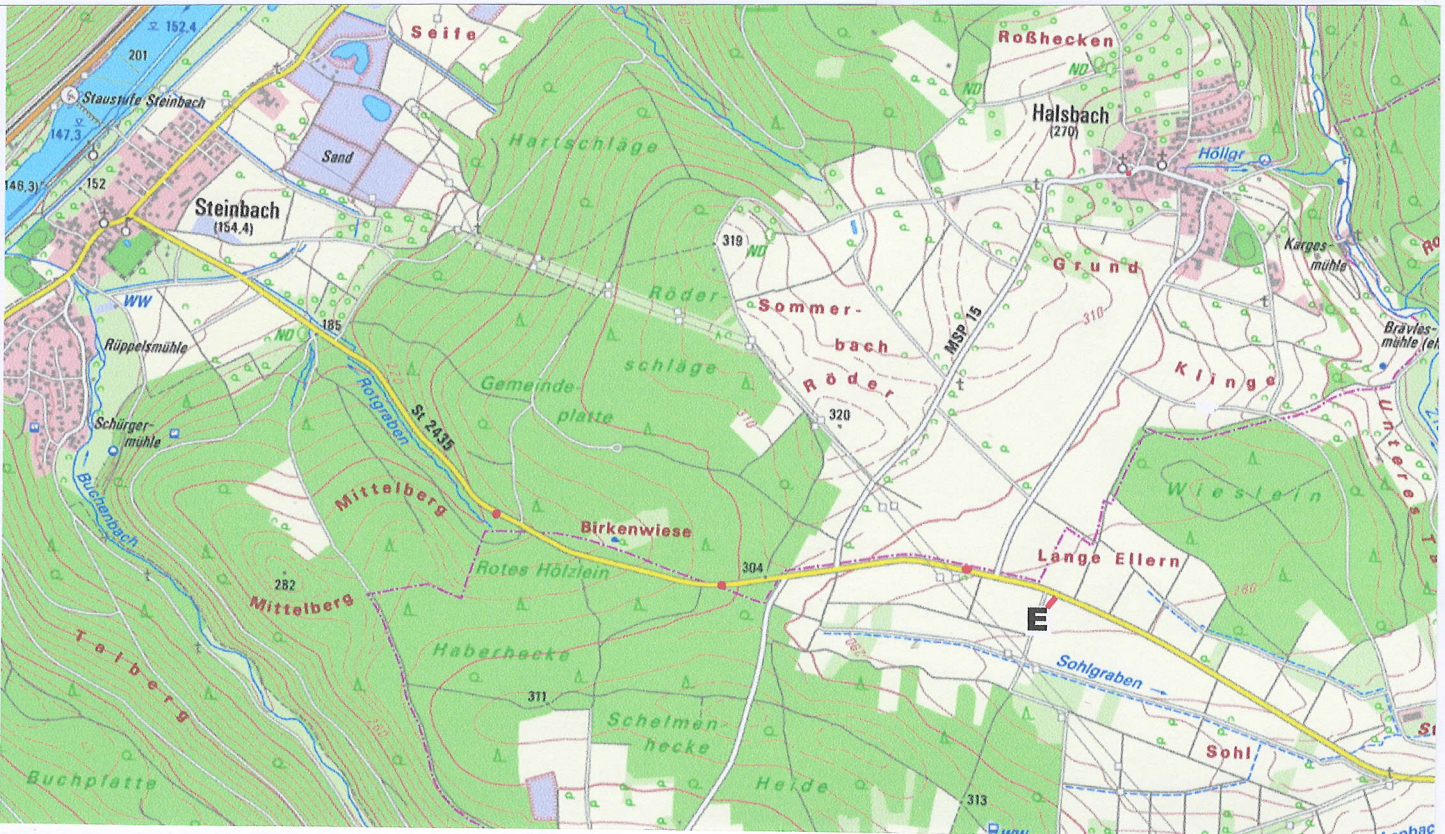
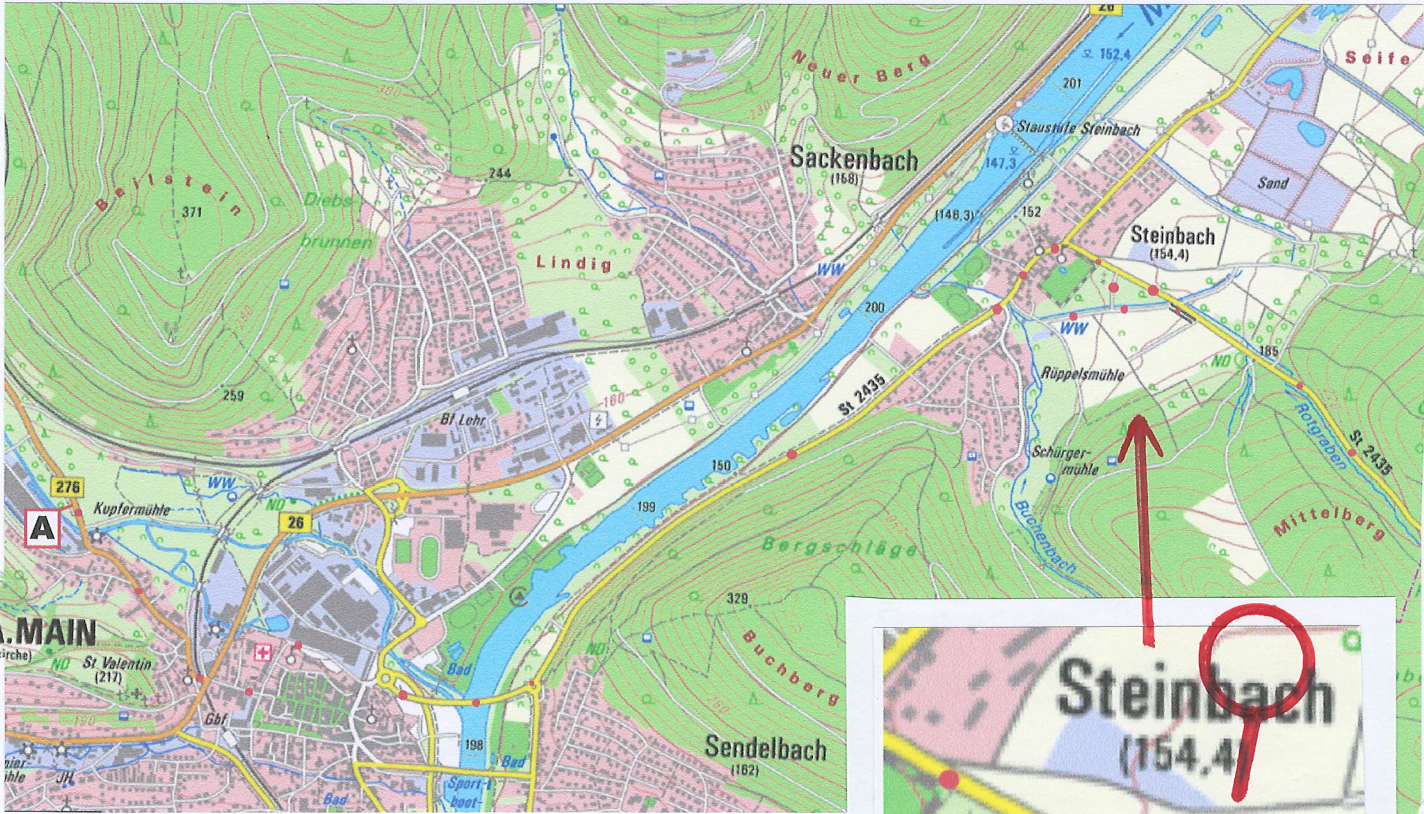
# Halbe Pfeile 2 :

Halbe  
Pfeile  
1b :





## Punktskizze 1





### Pfeilskizze 2 :






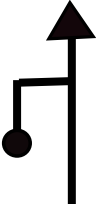
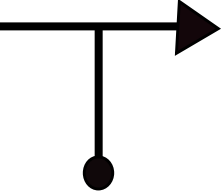
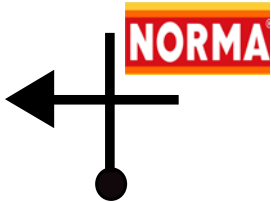



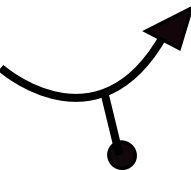
## Keuzungszeichen 2



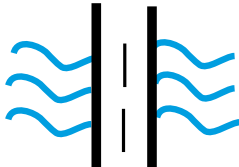


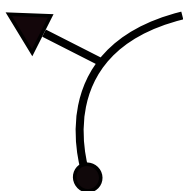




	<p>Nach ca. 0,1 km</p>	
	<p><b>Main</b></p>	
	<p>Nach ca. 0,55 km (ab Kreiselzeichen)</p>	
	<p>Nach ca. 0,1 km</p>	
	<p>Nach ca. 0,4 km</p>	
	<p>Nach ca. 0,5 km „Lidl-Parkplatz“</p>	



# Kreuzungszeichen 3

	<p>Sonderaufgabe 3</p>	
	<p>Zurück auf die Straße</p>	
	<p>Nach ca. 0,2 km</p>	
	<p>Nach ca. 0,15 km</p>	
	<p>Langsam fahren!!!</p>	
	<p>Nach ca. 0,3 km Marktplatz Karlstadt am Main Fahrer Vorstellung</p>	
		
	<p>Lohr a. Main</p>	

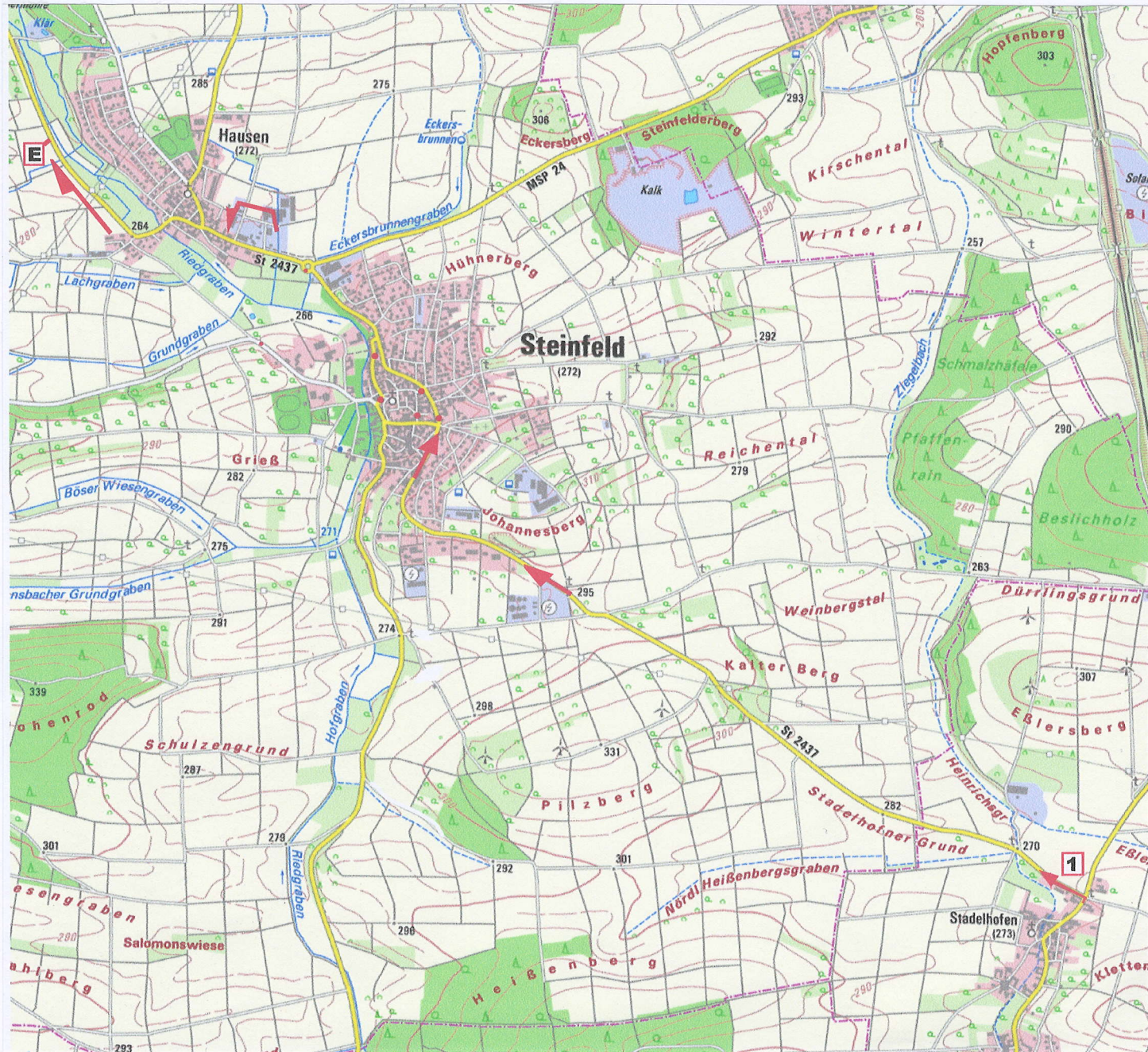
# Kreuzungszeichen 4

	<b>Main</b>	
		
		
	Nach ca. 0,2 km	
	Nach ca. 0,15 km 	
	Nach ca. 0,8 km	
	Nach ca. 4,1 km	



# Aufgaben Mix :

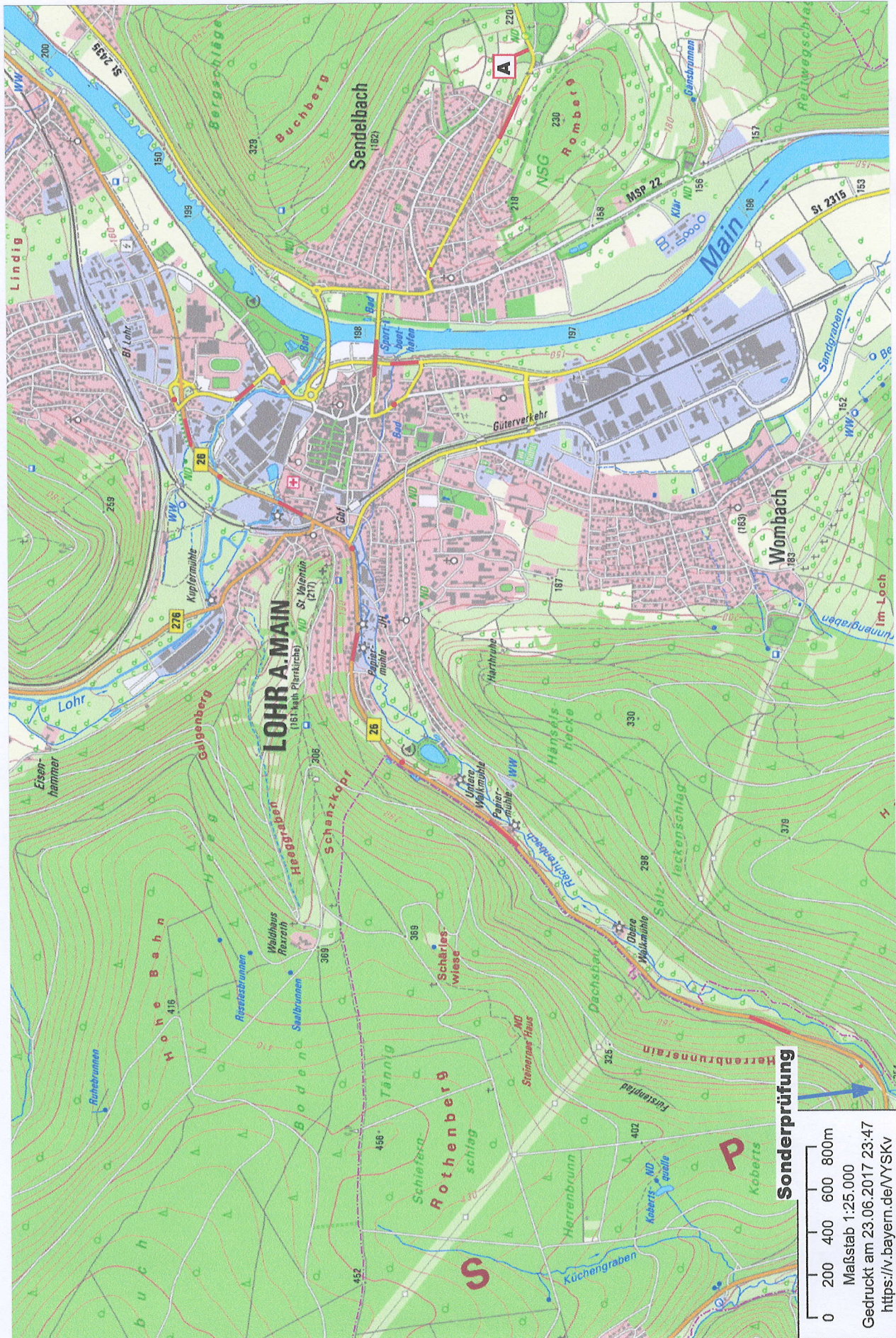
Fahren sie zuerst alle Pfeile dann  
alle Punkte im Anschluss die  
halben Pfeile.



Fahren sie weiter auf der ST 2437  
bis Sendelbach.

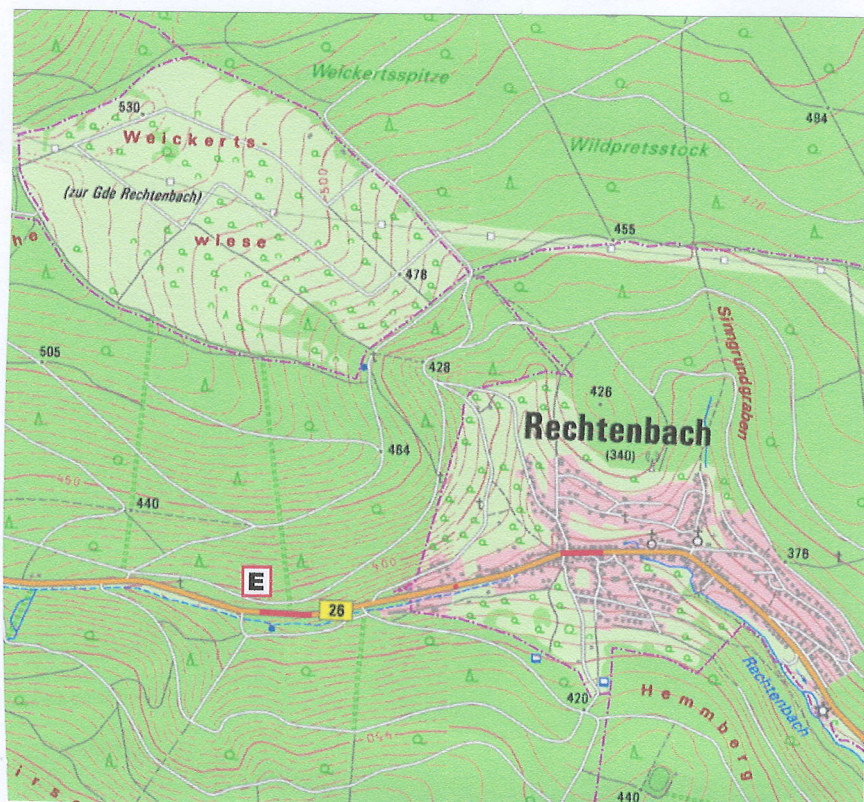
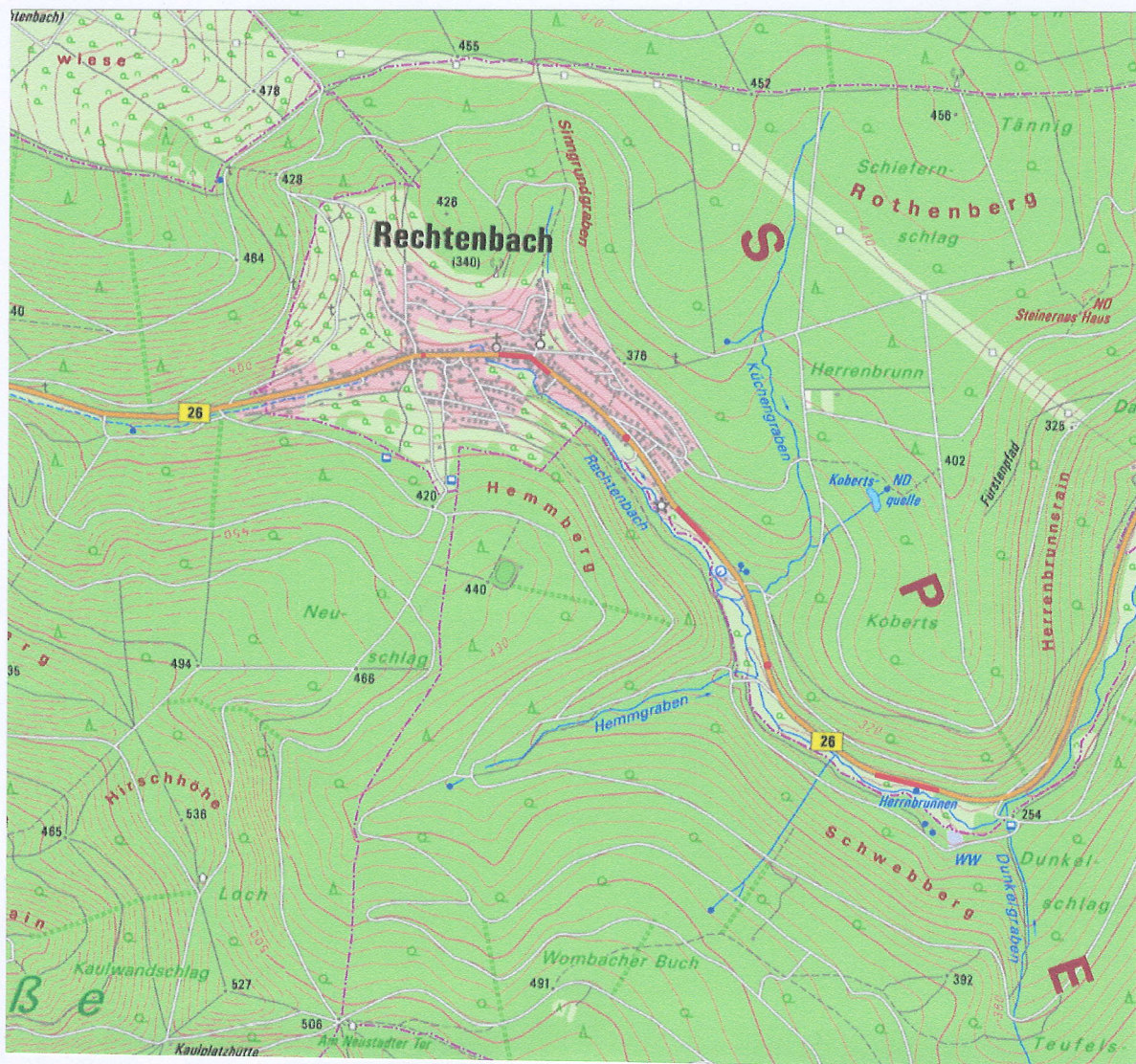


# Strich - Punkt - Strich - Punkt / Skizze 2





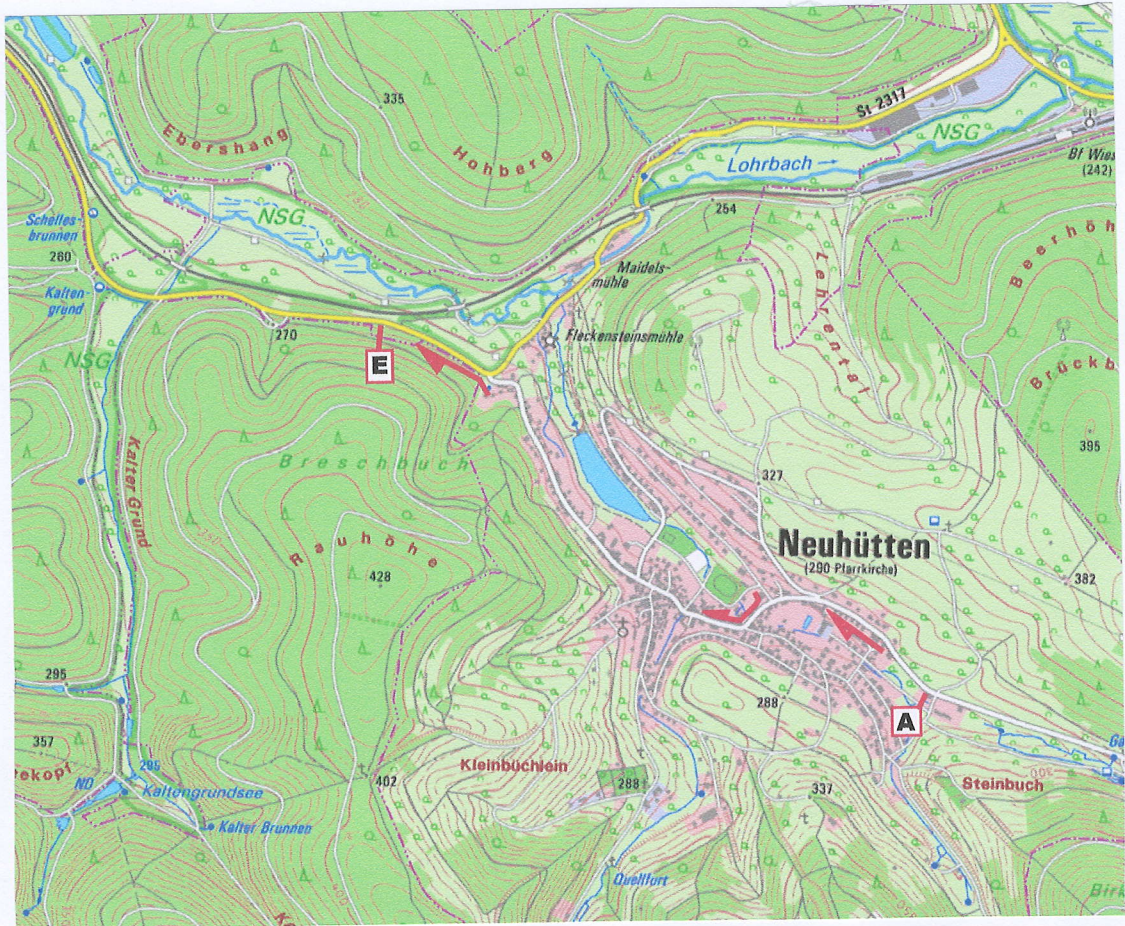
# Strich - Punkt - Strich - Punkt / Skizze 2



Fahren sie auf der B26  
weiter bis Abzweig  
Neuhütten und biegen  
rechts nach  
Neuhütten ab.



## Halbe Pfeile 3



Fahren sie weiter durch  
Heigenbrücken und Fahren sie bis  
Jakobsthal zum Start der GLP



# Punkte und Pfeile Skizze

